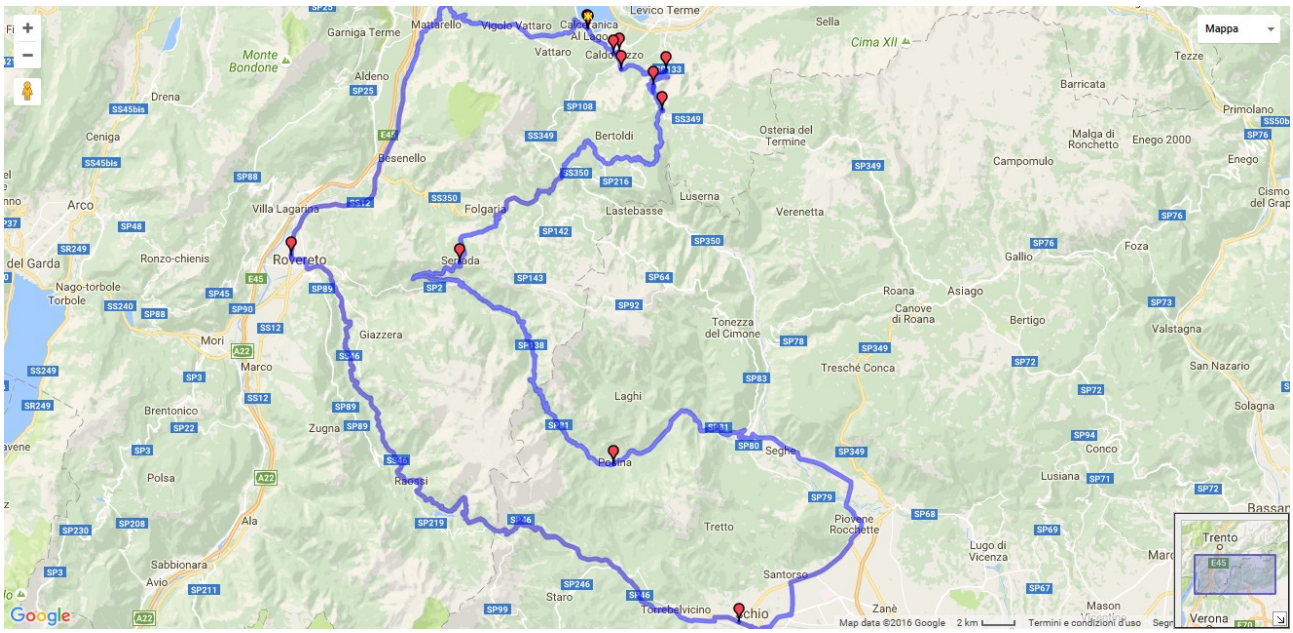
Mappa
Levico Terme
Garniga Terme
Matarello
Vigolo Vattaro
Caldonazzo
Vattaro
Monte Bondone
Aldeno
Drena
Ceniga
Besenello
Villa Lagarina
Arco
Rovereto
Ronzo-chienis
Nago-torbole
Torbole
Mori
Marco
Brentonico
Polsa
Ala
Sabbionara
Avio
Giazzera
Zugna
Folgaria
Serrada
Bertoldi
Osteria del Termine
Lastebasse
Luserna
Verenetta
Campomulo
Malga di Ronchetto
Enego 2000
Enego
Tezze
Barricata
Primolano
Cima XII
Sella
Gallio
Foza
Roana
Asiago
Canove di Roana
Bertigo
Valstagna
San Nazario
Solagna
Tonezza del Cimone
Tresché Conca
Laghi
Posina
Seghe
Lusiana
Conco
Tretto
Piovene Rocchette
Lugo di Vicenza
Santorso
Staro
Torrebelvicino
Zanè
Mason
Trento
Verona
Map data ©2016 Google
2 km
Termini e condizioni d'uso

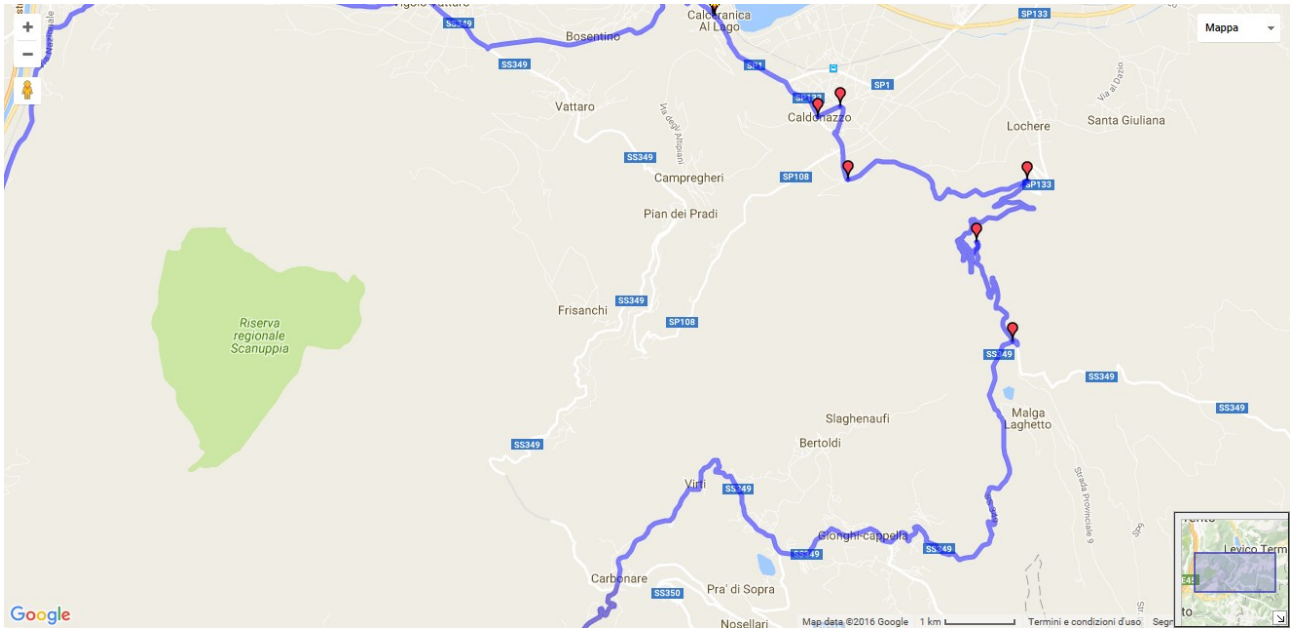
Mappa
Caldonazzo Al Lago
Bosentino
Vattaro
Caldonazzo
Lochere
Santa Giuliana
Campregheri
Pian dei Pradi
Riserva regionale Scanuppia
Frisanchi
Slaghenaufi
Bertoldi
Malga Laghetto
Vigolo
Gionghi-Cappella
Carbonare
Pra' di Sopra
Nosellari
Map data ©2016 Google
1 km
Termini e condizioni d'uso

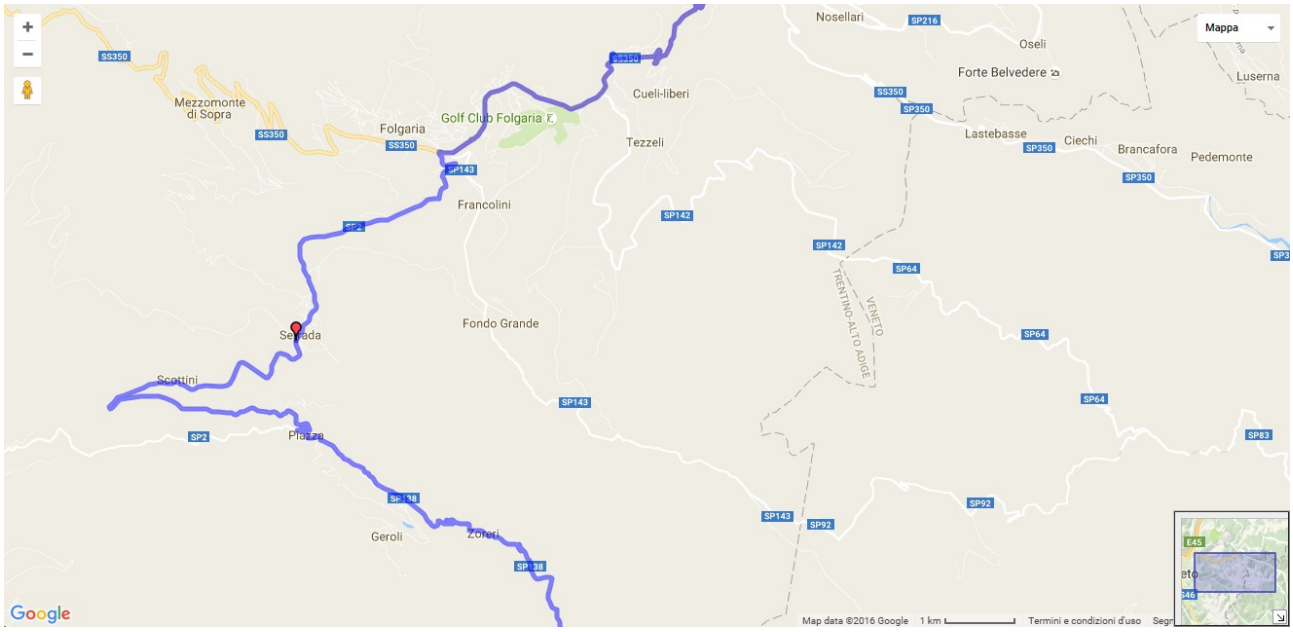
Mappa
Nosellari
Oseli
Forte Belvedere
Luserna
Mezzomonte di Sopra
Folgaria
Golf Club Folgaria
Cueli-liberi
Tezzeli
Lastebasse
Ciechi
Brancafora
Pedemonte
Francolini
Fondo Grande
Serrada
Scottini
Piazza
Geroli
Zoleti
TRENTINO-ALTO ADIGE
VENETO
Map data ©2016 Google
1 km
Termini e condizioni d'uso

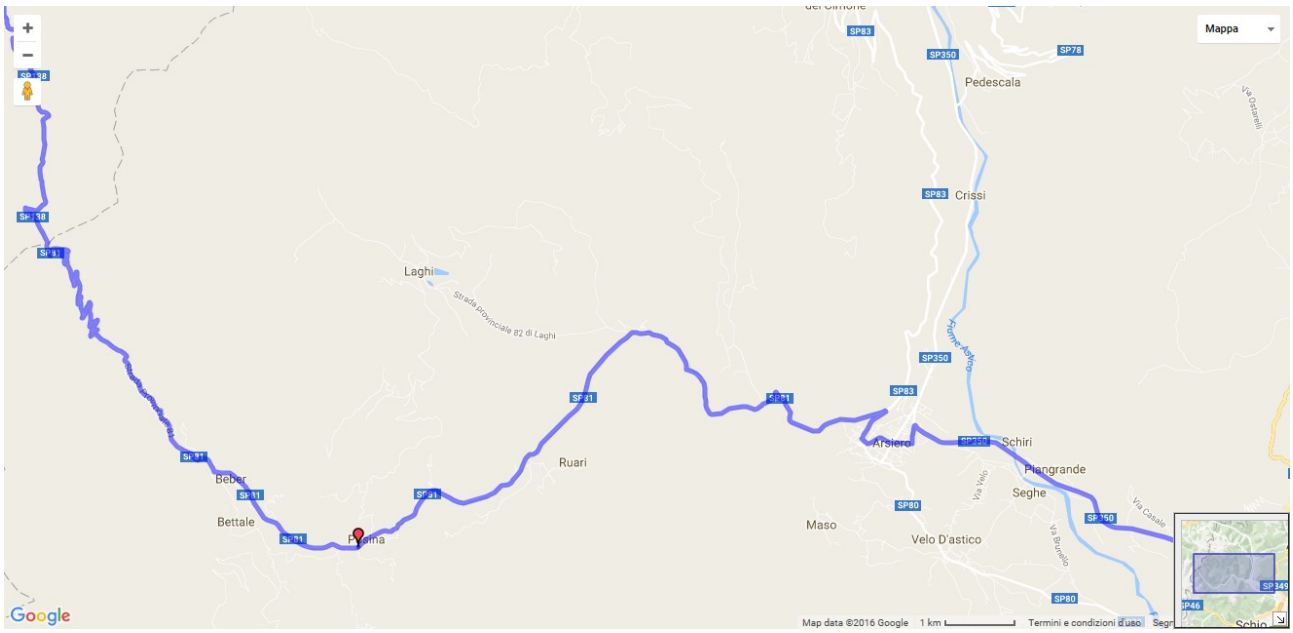
Mappa
Pedescala
Crissi
Laghi
Strada Provinciale 82 di Laghi
Ruari
Arsiero
Schiri
Piangrande
Seghe
Maso
Velo D'astico
Beber
Bettale
Google
Map data ©2016 Google
1 km
Termini e condizioni d'uso

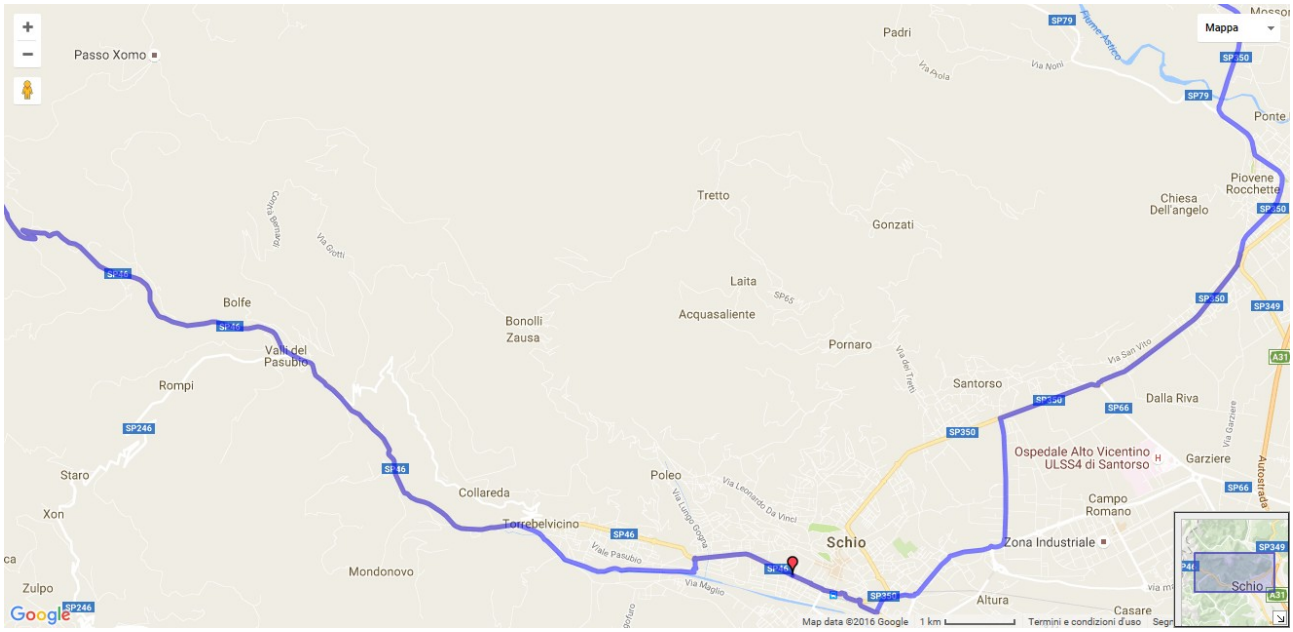
Mappa
Passo Xomo
Padri
Ponte
Piovene Rocchette
Chiesa Dell'angelo
Tretto
Gonzati
Laita
Acquasaliente
Bonolli Zausa
Pornaro
Santorso
Dalla Riva
Ospedale Alto Vicentino ULSS4 di Santorso
Garziere
Campo Romano
Zona Industriale
Bolfe
Valle del Pasubio
Rompi
Staro
Xon
Zulpo
Mondonovo
Collareda
Torrebelvicino
Poleo
Schio
Altura
Casare
Google
Map data ©2016 Google
1 km
Termini e condizioni d'uso

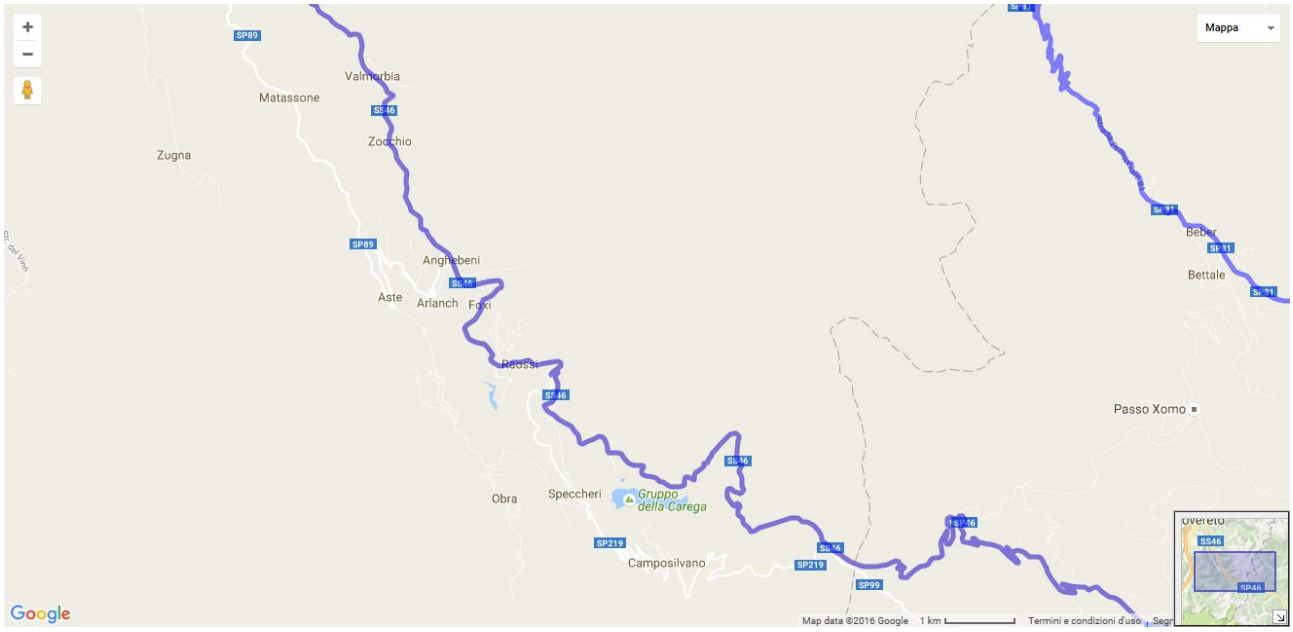
Mappa
Valmorbia
Matassone
Zocchio
Zugna
Anghebeni
Aste
Arlanch
Foxi
Recoaro
Passo Xomo
Obra
Speccheri
Gruppo della Carega
Camposilvano
Beber
Bettale
Google
Map data ©2016 Google
1 km
Termini e condizioni d'uso

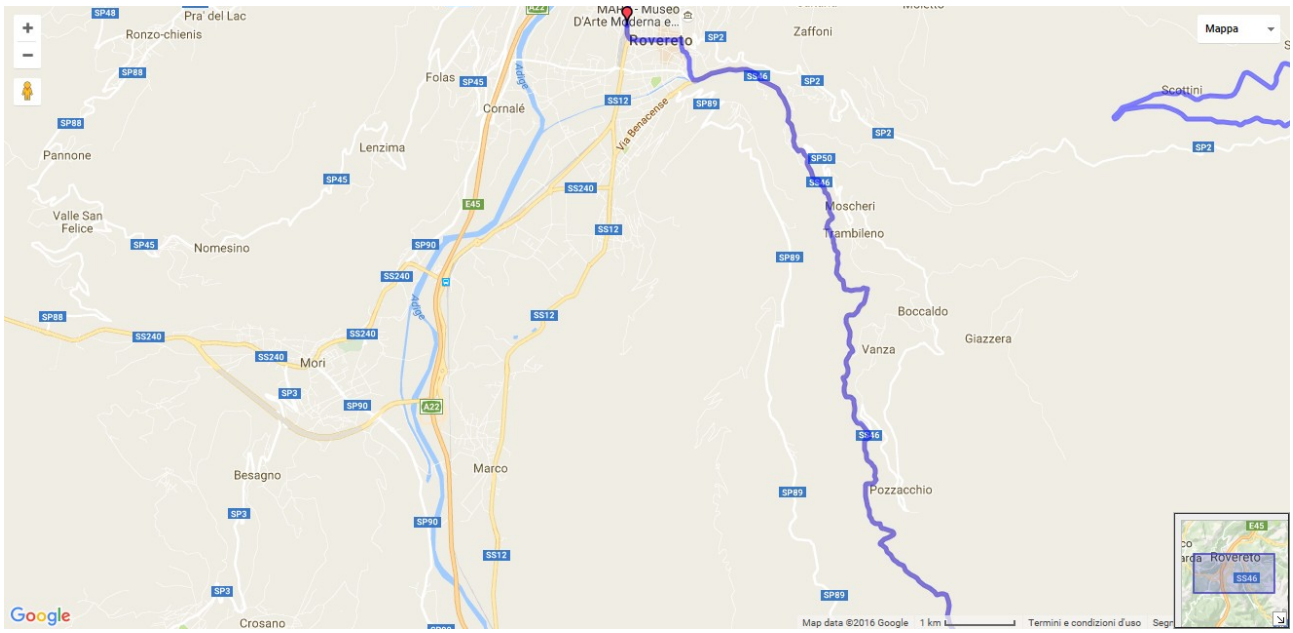
Mappa
Rovereto
Pra' del Lac
Ronzo-chienis
Folas
Cornalé
Lenzima
Pannone
Valle San Felice
Nomesino
Mori
Besagno
Marco
Crosano
Zaffoni
Scottini
Moscheri
Trambileno
Boccaldo
Giazzera
Vanza
Pozzacchio
Via Benacense
Adige
Google
Map data ©2016 Google
1 km
Termini e condizioni d'uso

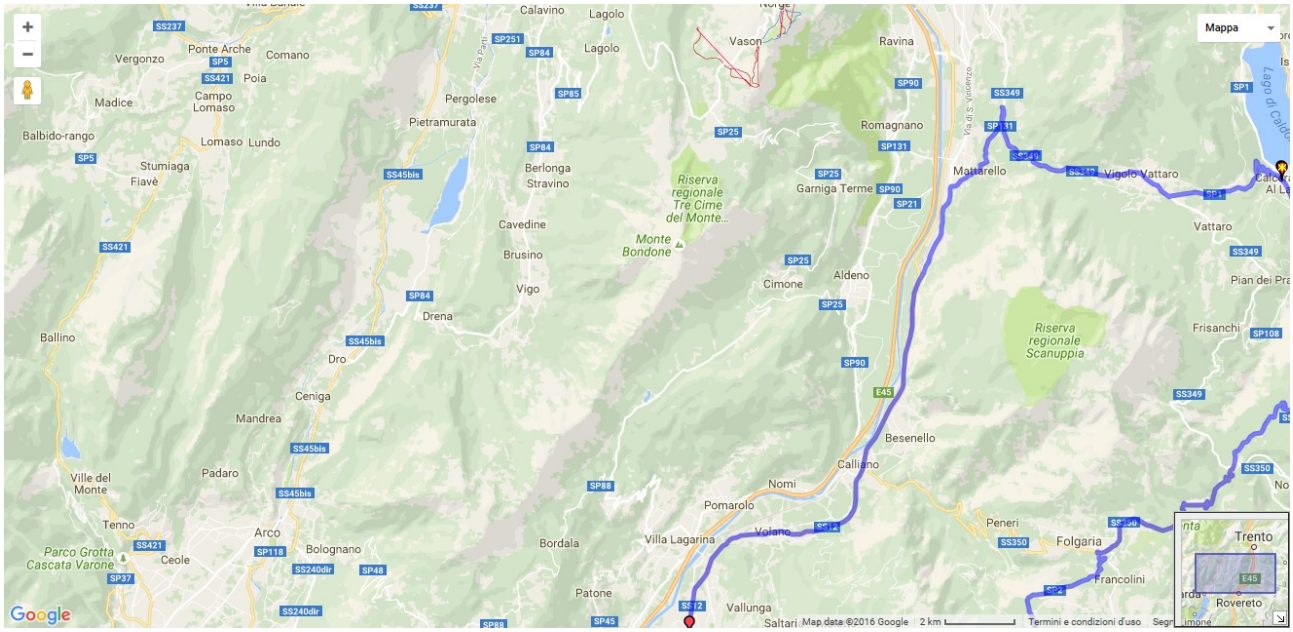
Mappa
Calavino
Lagolo
Vasor
Ravina
Vergonzo
Ponte Arche
Comano
Poia
Madice
Campo Lomaso
Balbido-rango
Lomaso
Lundo
Stumiaga
Fiavè
Pergolese
Pietramurata
Berlonga
Stravino
Cavedine
Brusino
Vigo
Drena
Riserva regionale Tre Cime del Monte...
Monte Bondone
Romagnano
Garniga Terme
Mattarello
Vigolo Vattaro
Vattaro
Cimone
Aldeno
Riserva regionale Scanuppia
Frisanchi
Pian dei Pra
Ballino
Dro
Ceniga
Mandrea
Besenello
Calliano
Nomi
Pomarolo
Ville del Monte
Padaro
Tenno
Arco
Bolognano
Parco Grotta Cascata Varone
Ceole
Bordala
Villa Lagarina
Volano
Peneri
Folgaria
Francolini
Patone
Vallunga
Saltari
Trento
Rovereto
Lago di Caldonazzo
Google
Map data ©2016 Google
2 km
Termini e condizioni d'uso